


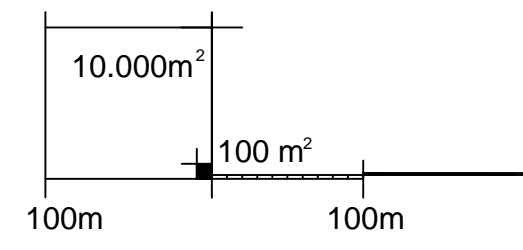
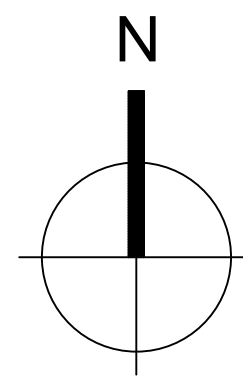


TUMAČ PLANSKOG ZNAKOVLJA

-  GRAĐEVINSKO PODRUČJE NASELJA
-  GRAĐEVINSKO PODRUČJE - NEIZGRADENI DIO - UREĐENO
- ZONE UNUTAR GRAĐEVINSKOG PODRUČJA NASELJA
-  STAMBENA NAMJENA



MJ 1:5000

PROSTORNI PLAN UREĐENJA
GRADA ORAHOVICE
II. IZMJENE I DOPUNE



PROJEKAT

4. GRAĐEVINSKA PODRUČJA NASELJA
4.12. GRAĐEVINSKO PODRUČJE NASELJA STARA JOŠAVA

Županija:	VIROVITIČKO-PODRAVSKA	
Grad:	ORAHOVICA	
Naziv prostornog plana:	PROSTORNI PLAN UREĐENJA GRADA -II. IZMJENE I DOPUNE	
Naziv kartografskog prikaza:	4.12. GRAĐEVINSKO PODRUČJE NASELJA STARA JOŠAVA	
Broj kartografskog prikaza:	4.12.	Mjerilo kartografskog prikaza: 1: 5 000
Odluka o izradi II. Izmjena i dopuna PPUG Oraštica	Odluka predstavničkog tijela o donošenju plana (službeno glasilo):	
SLUŽBENI GLASNIK grada Oraštica broj /16	SLUŽBENI GLASNIK grada Oraštica broj	
Javna rasprava (datum objave): 21.11.2016. godine	Javni uvid održan od: 30.11.2016 do: 12.12.2016	
Pečat tijela odgovornog za provođenje javne rasprave:	Odgovorna osoba za provođenje javne rasprave: IRELA STRABIĆ, dipl.inž.arh. (ime, prezime i potpis)	
Pravna osoba/tijelo koje je izradilo plan:	VTC-PROJEKT d.o.o. VIROVITICA	
Pečat pravne osobe/tijela koje je izradilo plan:	Odgovorna osoba: ŽELJKO LOVREKOVIĆ, dipl.inž.grad. (ime, prezime i potpis)	
Odgovorni voditelj:	DAMIR KOVAČEVIĆ, dipl.inž.arh.	
Stručni tim u izradi plana:	3. ŽELJKO LOVREKOVIĆ, dipl.inž.grad. 4. BRANIMIR BUKVIĆ, dipl.inž.grad.	
Pečat predstavničkog tijela:	Predsjednik predstavničkog tijela: IVICA PODBOJ (ime, prezime i potpis)	
Istovjetnost ovog prostornog plana s izvornikom ovjerava:	Pečat nadležnog tijela: (ime, prezime i potpis)	