

# PROSTORNI PLAN UREĐENJA GRADA ORAHOVICE

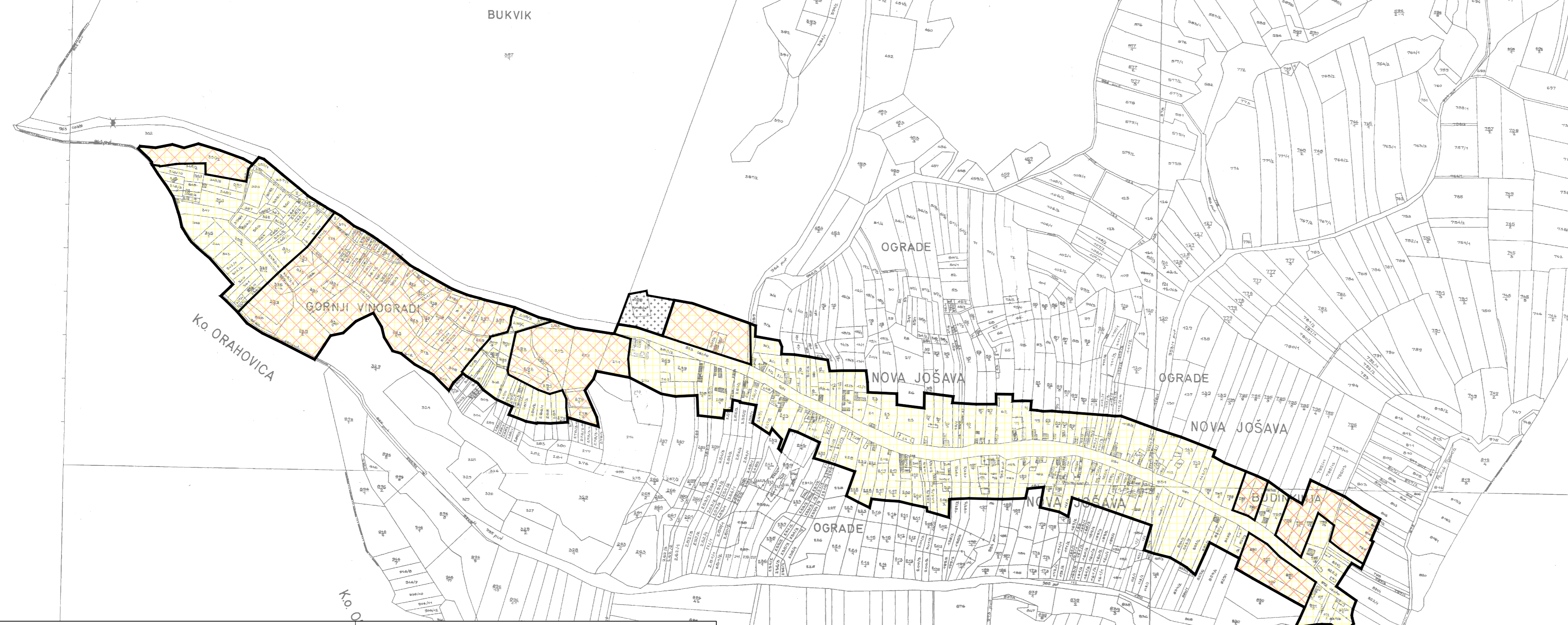
II. IZMJENE I DOPUNE



Konačan prijedlog

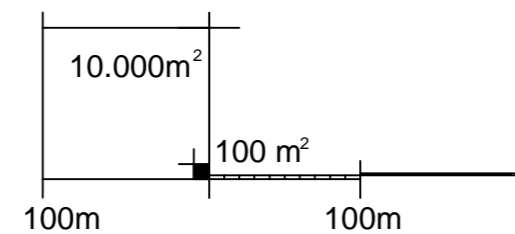
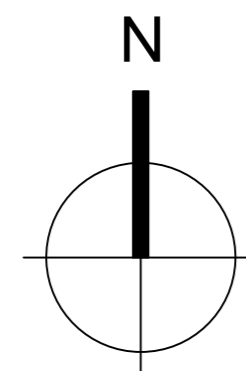
## 4. GRAĐEVINSKA PODRUČJA NASELJA 4.11. GRAĐEVINSKO PODRUČJE NASELJA NOVA JOŠAVA

Županija:	VIROVITIČKO-PODRAVSKA	
Grad:	ORAOHVICA	
Naziv prostornog plana:	PROSTORNI PLAN UREĐENJA GRADA -II. IZMJENE I DOPUNE	
Naziv kartografskog prikaza:	4.11. GRAĐEVINSKO PODRUČJE NASELJA NOVA JOŠAVA	
Broj kartografskog prikaza:	4.11.	Mjerilo kartografskog prikaza: 1: 5 000
Odluka o izradi II. Izmjena i dopuna PPUG Orahovica (službeno glasilo):	"SLUŽBENI GLASNIK" Grada Orahovica broj 05/16 Javna rasprava (datum objave): 21.11.2016. godine I. Ponovna javna rasprava (datum objave): 19.01.2017. II. Ponovna javna rasprava (datum objave): 02.11.2017. III. Ponovna javna rasprava (datum objave): 05.07.2018	
Pečat tijela odgovornog za provođenje javne rasprave:	"SLUŽBENI GLASNIK" Grada Orahovica broj 9/18 Javni uvid održan od 30.11.2016. do 12.12.2016. Javni uvid I. PJR od 01.02.2017. do 09.02.2017. Javni uvid II. PJR od 13.11.2017. do 20.11.2017. Javni uvid III. PJR od 16.07.2018. do 24.07.2018. Odgovorna osoba za provođenje javne rasprave:  IRELA STRABIĆ, dipl.inž.arh. (ime, prezime i potpis)	
Pravna osoba/tijelo koje je izradilo plan:	VTC-PROJEKT d.o.o. VIROVITICA	
Pečat pravne osobe/tijela koje je izradilo plan:	Odgovorna osoba:  ŽELJKO LOVREKOVIĆ, dipl.inž.građ. (ime, prezime i potpis)	
Odgovorni voditelj:	DAMIR KOVAČEVIĆ, dipl.inž.arh.	
Stručni tim u izradi plana:	1. DAMIR KOVAČEVIĆ, dipl.inž.arh. 2. ĐURĐICA MARBAH-BARTONIČEK, dipl.inž.arh. 3. ŽELJKO LOVREKOVIĆ, dipl.inž.građ. 4. BRANIMIR BUKVIĆ, dipl.inž.građ.	
Pečat predstavničkog tijela:	Predsjednik predstavničkog tijela:  RADOJE MEDENICA dipl.ing.šum. (ime, prezime i potpis)	
Istovjetnost ovog prostornog plana s izvornikom ovjerava:	Pečat nadležnog tijela:  (ime, prezime i potpis)	



### TUMAČ PLANSKOG ZNAKOVLJA

- GRAĐEVINSKO PODRUČJE NASELJA
- GRAĐEVINSKO PODRUČJE - NEIZGRAĐENI DIO UREĐENO
- ZONE UNUTAR GRAĐEVINSKOG PODRUČJA NASELJA**
- STAMBENA NAMJENA
- IZDVOJENO GRAĐEVINSKO PODRUČJE NASELJA**
- GROBLJE



MJ 1:5000